 существующая линия электропередач 10 кВ в границе зоны планируемого размещения линейного объекта, подлежащая переносу (перестройству);

 проектное положение линии электропередач 10 кВ, подлежащая переносу (перестройству) в границе зоны планируемого размещения линейного объекта

						103-2018/П-Г			
						Проект планировки территории			
Изм.	Кол.уч.	Лист	№ док.	Подпись	Дата	Материалы по обоснование проекта планировки территории	Страница	Лист	Листов
Разраб.		Сторокина	65	99.2019				1	4
Пров.		Потапов	7	99.2019		Схема границ территорий объектов культурного наследия № 1.2000	ООО "СГП"		
		Грип	Общеникова	99.2019					



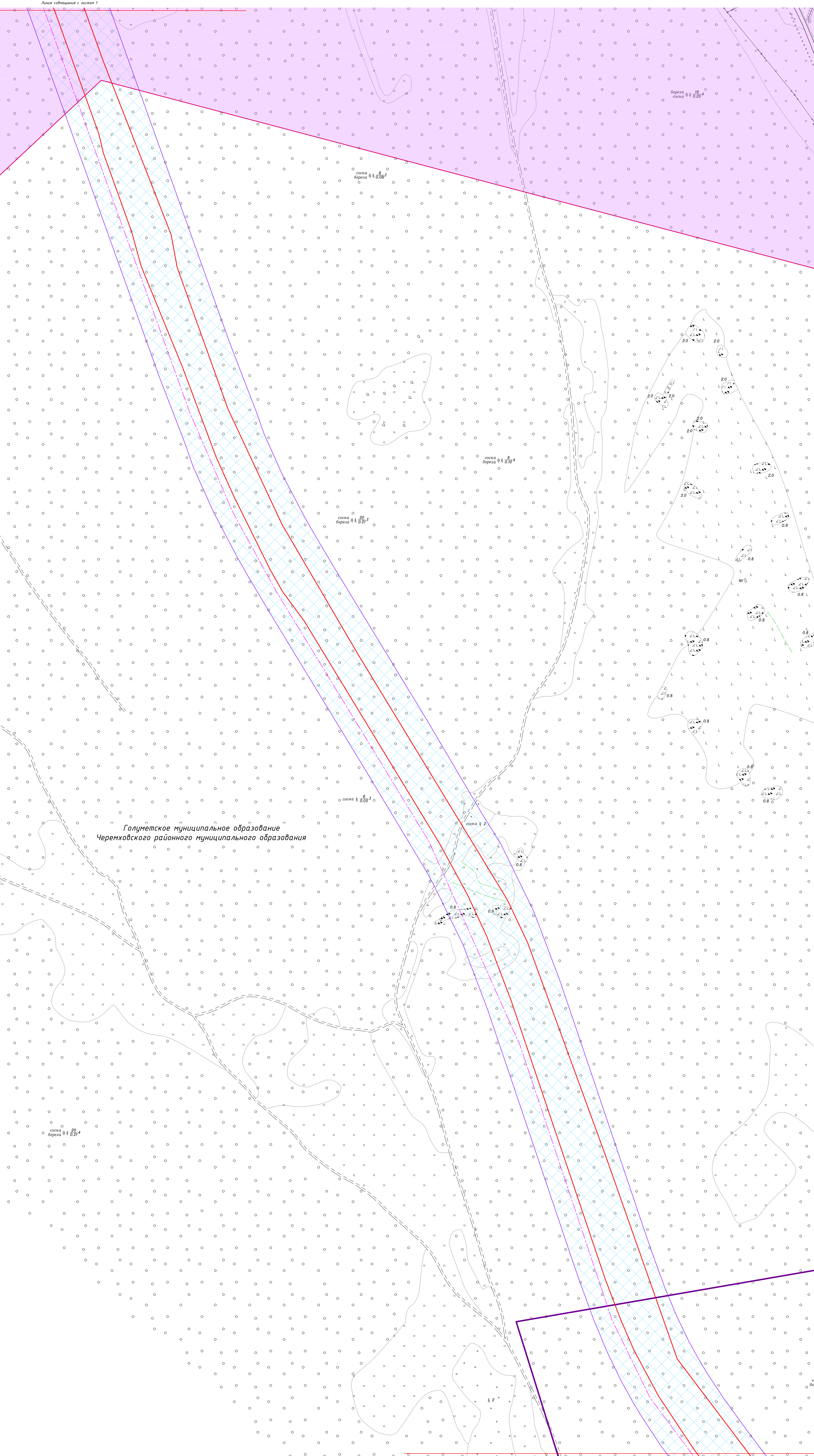
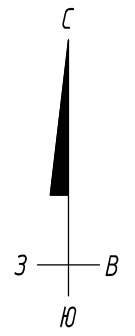
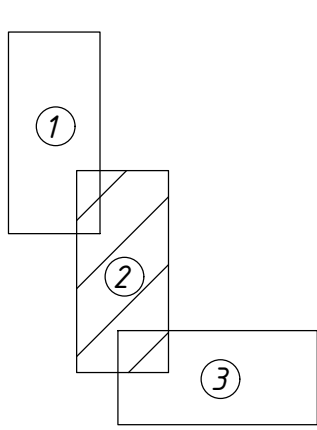


Схема расположения листов

Линия соотнесения с листом 3

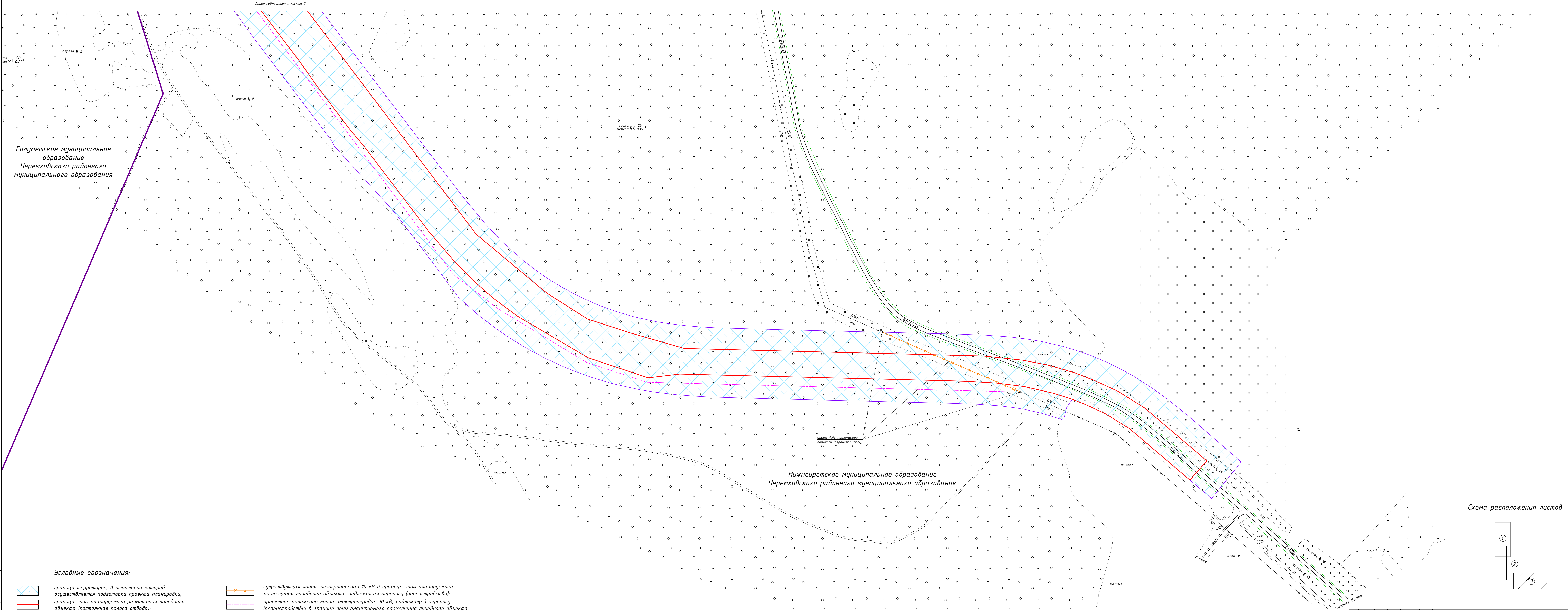

Условные обозначения:

- граница территории, в отношении которой осуществляется подготовка проекта планировки;
- 
- граница зоны планируемого размещения линейного объекта (постоянная полоса отвода);



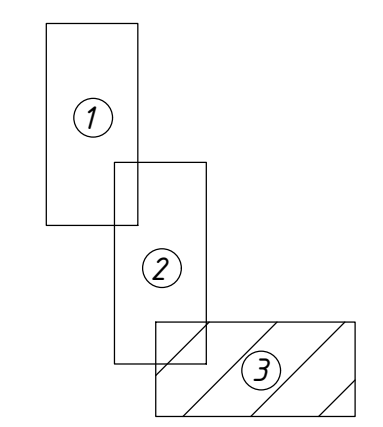
						103-2018/П-Г		
						Проект планировки территории		
Изм.	Кол.уч.	Лист	М.Ф.И.О.	Подпись	Дата			
Разработ.	Сорокина	6/2		09.2019	Материалы по обоснованию проекта планировки территории	Стадия	Лист	Листов
Проект.	Поталов			09.2019			2	
						Схема границ территории объектов культурного наследия М 1:2000		
ГИП						Общественная	09.2019	ООО "СГП"





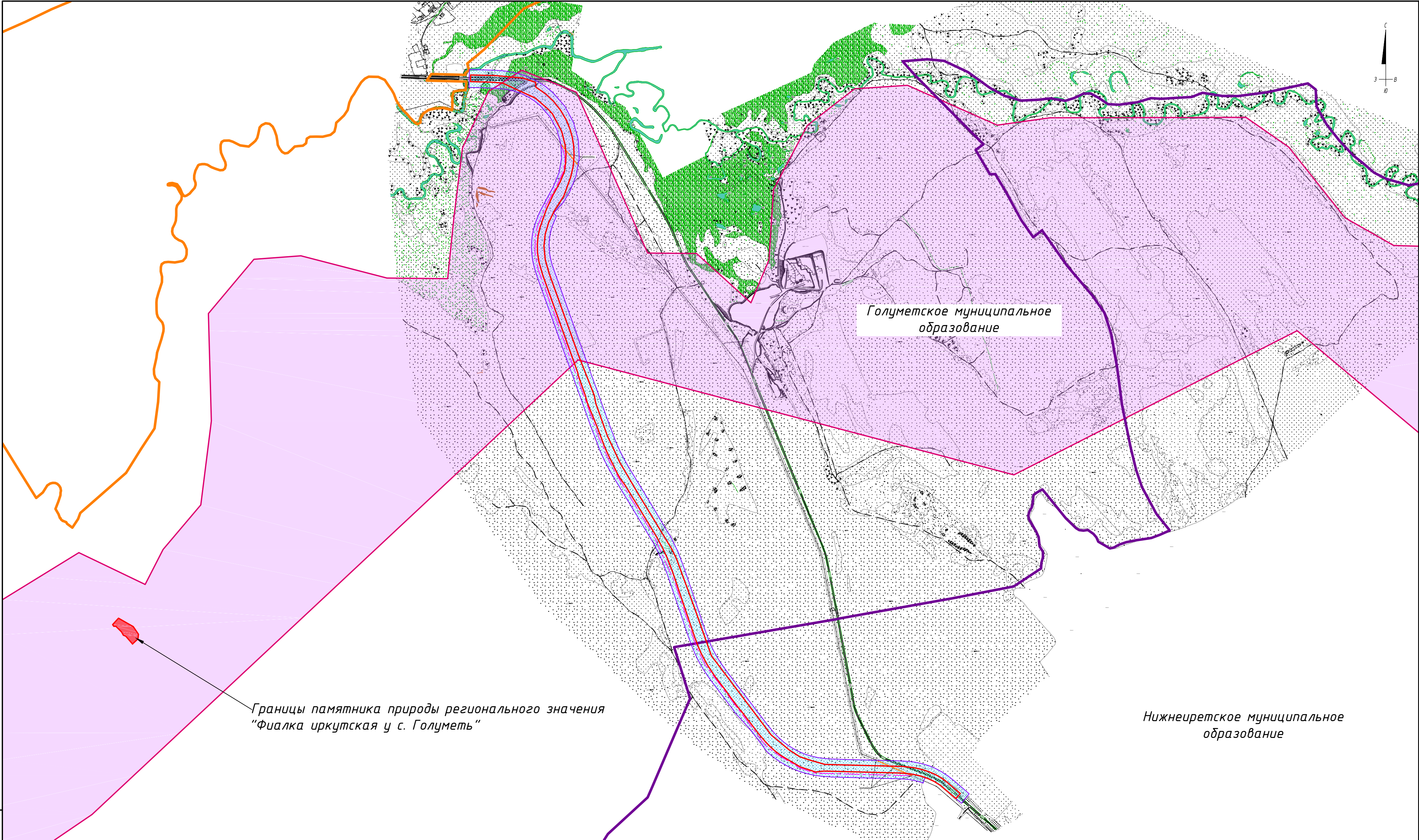
- Условные обозначения:**
- граница территории, в отношении которой осуществляется подготовка проекта планировки;
  - граница зоны планируемого размещения линейного объекта (постоянная полоса отвода);
  - граница временной полосы отвода;
  - граница Голуметского и Нижнеуретского муниципальных образований;
  - граница населенного пункта;
  - объект археологического наследия – достопримечательное место "Южногалуметское";
  - существующая линия электропередач 10 кВ в границе зоны планируемого размещения линейного объекта, подлежащая переносу (перестройке);
  - проектное положение линии электропередач 10 кВ, подлежащей переносу (перестройке) в границе зоны планируемого размещения линейного объекта

Схема расположения листов



Изм. Кол. уч. Лист № док. Подпись Дата						103-2018/П-Г		
Разраб. Коракина 09.2019						Проект планировки территории		
Пров. Потапов 09.2019						Материалы по обоснованию проекта планировки территории		
						Схема границ территорий объектов культурного наследия М 1:2000	Статус	Лист
ГИП Общественная 09.2019							3	
						ООО "СГП"	Формат А2х3	








Границы памятника природы регионального значения  
"Фиалка иркутская у с. Голуметь"

Нижнеуретское муниципальное  
образование

Условные обозначения:

- граница территории, в отношении которой осуществляется подготовка проекта планировки;
- граница зоны планируемого размещения линейного объекта (постоянная полоса отвода);
- граница временной полосы отвода;
- граница Голуметского и Нижнеуретского муниципальных образований;
- граница населенного пункта;

- объект археологического наследия – достопримечательное место "Южноголуметское";
- памятник природы регионального значения "Фиалка иркутская у с. Голуметь";
- существующая линия электропередач 10 кВ в границе зоны планируемого размещения линейного объекта, подлежащая переносу (переустройству);
- проектное положение линии электропередач 10 кВ, подлежащей переносу (переустройству) в границе зоны планируемого размещения линейного объекта

						103-2018/П-Г			
						Проект планировки территории			
Изм.	Кол.уч.	Лист	№ док.	Подпись	Дата	Материалы по обоснованию проекта планировки территории	Стадия	Лист	Листов
Разраб.	Сорокина				09.2019			4	
Пров.	Потапов				09.2019	Схема границ территорий объектов культурного наследия М 1:15000	ООО "СГП"		
ГИП	Овчинникова				09.2019				